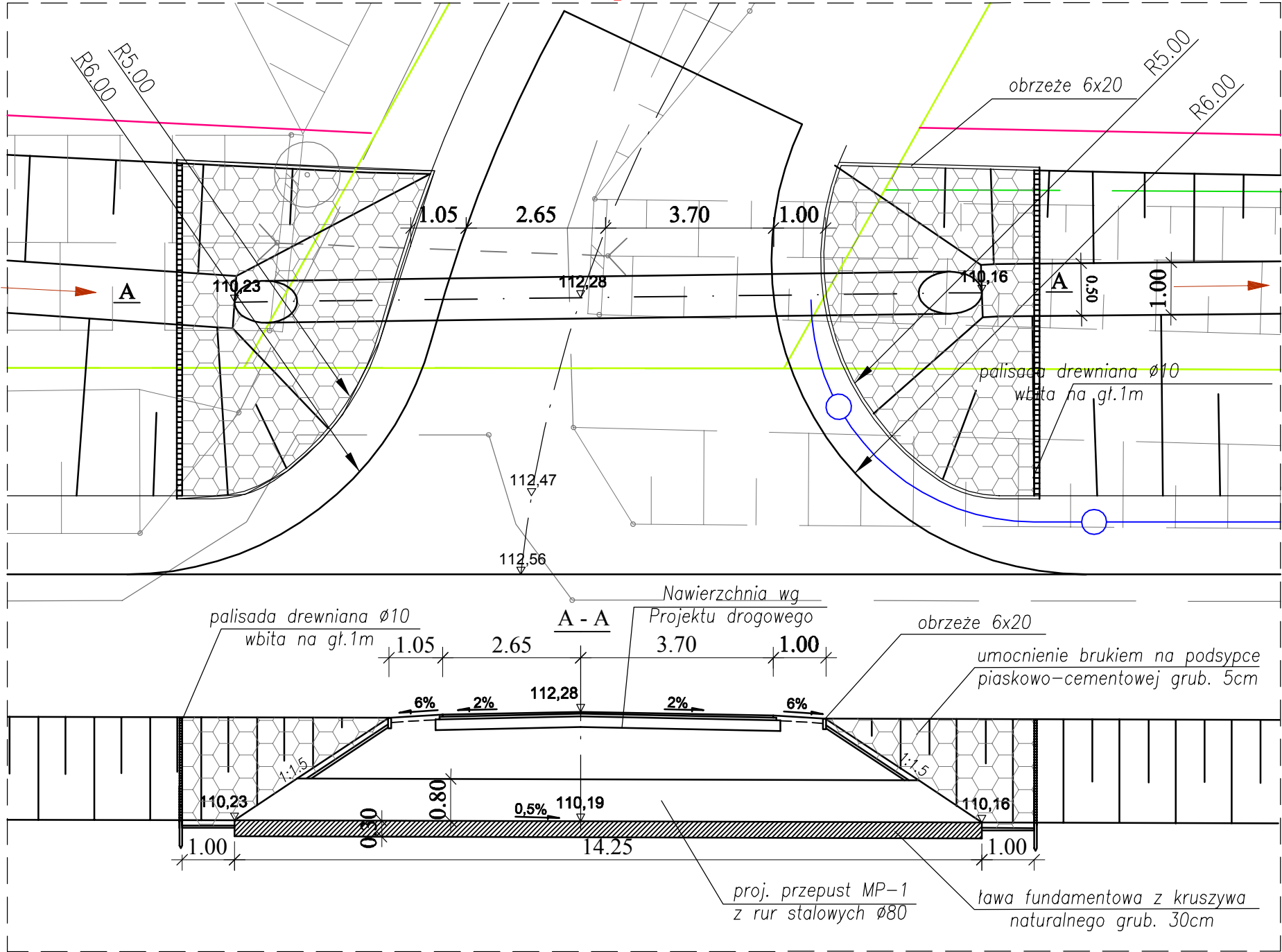


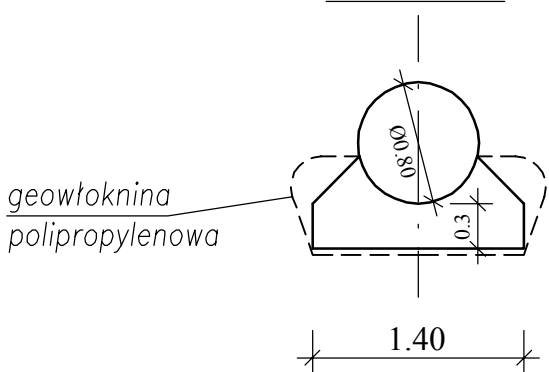
Szczegół przepustu na rowie melioracyjnym w km 5+379,40
skala 1:100

Przepust MP-1



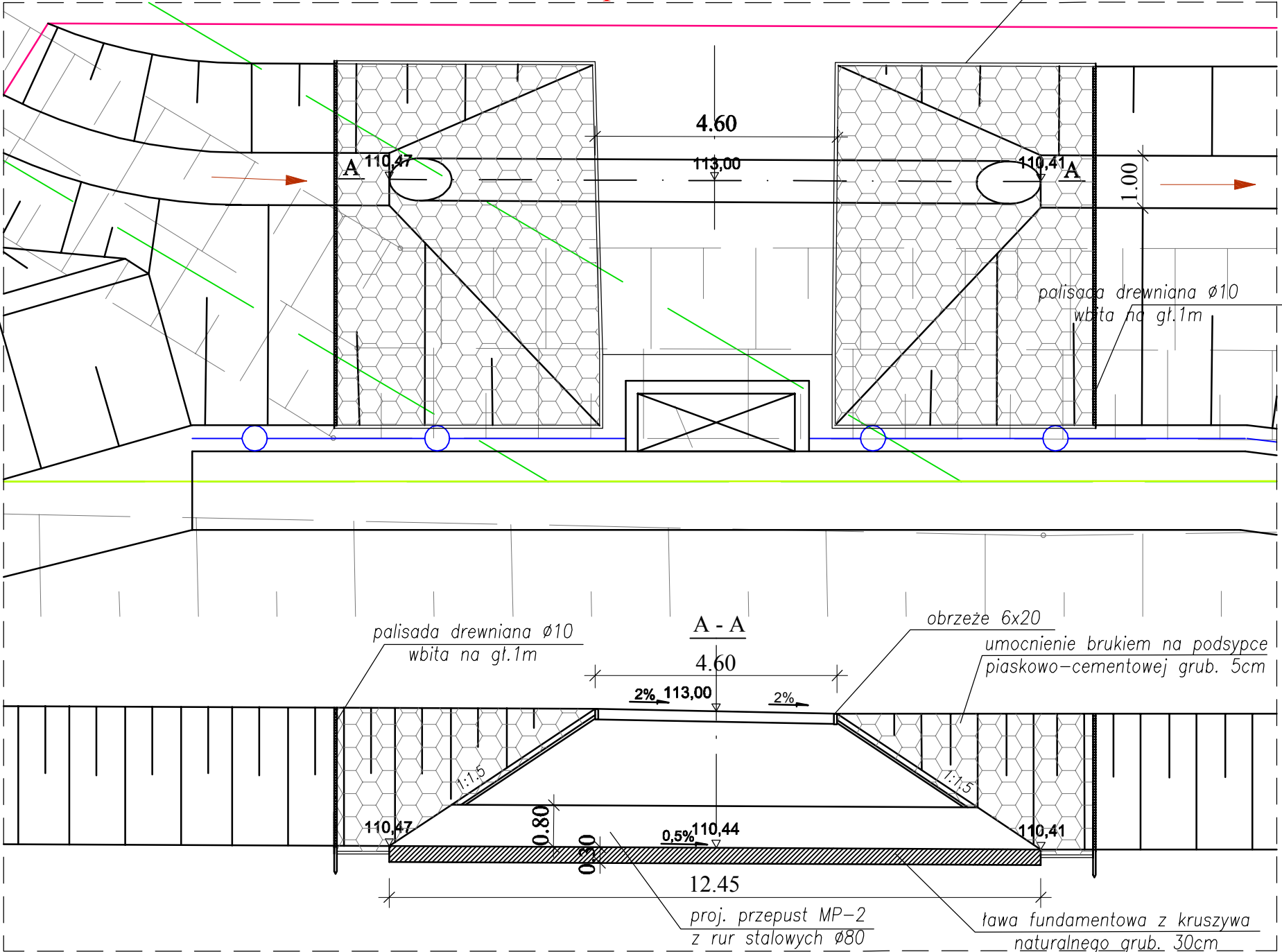
POSADOWIENIE PRZEPUSTU


Skala 1:100



Szczegół przepustu na rowie melioracyjnym w km 5+436,50
skala 1:100

Przepust MP-2



Adres obiektu	woj. podlaskie gmina Tykocin			
Stadium	PROJEKT WYKONAWCZY			
Nazwa projektu	Przebudowa z rozbudową drogi powiatowej Nr 1380B Tykocin - Złotoria (Gm. Tykocin) od km 2+060,00 do km 6+698,85 i od km 7+578,00 do km 8+009,15 ze zjazdami wraz z przebudową mostu			
Branża	DROGOWA		Skala 1:100	
Tytuł rysunku	Przekrój poprzeczny i podłużny przepustów MP1 i MP2		Data 14.12.2020	Zał. nr 5
Stanowisko	Imię i Nazwisko	Nr uprawnień	Podpis	
Projektant	dr inż. Piotr Żabicki	PDL/0031/POOD/11 (do projektowania bez ograniczeń w specjalności drogowej)	P. Żabicki	
Współpraca	mgr inż. Tomasz Duda	-	T. Duda	
Sprawdzający	mgr inż. Piotr Dobrzyński	PDL/0035/POOD/13 (do projektowania bez ograniczeń w specjalności drogowej)	P. Dobrzyński	